

# GUIDE MOBILITÉ

VALLÉE DE LA CHIMIE

**MÉTROPOLE**

**GRAND LYON**

# SOMMAIRE

## TRANSPORTS EN COMMUN 4

TRAIN - TER ..... 5

TRAM - BUS - METRO ..... 6

## COVOITURAGE ET TAD 7

LE PARTAGE DE VOITURE ..... 8

TRANSPORT À LA DEMANDE ..... 10

## MOBILITÉ DOUCE 11

LES OFFRES DE VÉLO ..... 12

LES TROTINETTES ÉLECTRIQUES ..... 13

## TARIFS ET INFORMATIONS 14

LES OFFRES ET TARIFS ..... 15

INFORMATIONS ..... 16

# LA VALLÉE DE LA CHIMIE





# TRANSPORTS EN COMMUN



# TRAINS ET TER



Un service de navette vers l'aéroport  
de Lyon St Exupéry avec

**rhône**express  
SYTRAL

Des lignes quotidiennes en provenance des  
grandes villes avec



Un passage toutes les 15, 30 et 60 minutes  
dans les gares de :

Rive gauche :

[Sérézin](#)

[Feyzin](#)

[Saint-Fons](#)

[Jean Macé](#)

Rive droite :

[Vernaison](#)

[Irigny Yvours](#)

[Pierre-Bénite](#)

[Oullins](#)

# BUS – TRAM – MÉTRO



## LES LIGNES DE BUS

**BUS 15**

Bellecour Charité /  
Irigny Hauts de Selettes

**BUS 64**

Jean Mace /  
St Fons Semard

**BUS 39**

Parc de Parilly /  
Solaize Mairie

**GE 2**

Solaize CRES /  
Feyzin Gare

**BUS 60**

Perrache /  
Feyzin Chateau de l'Isle

**C 12**

Bellecour A. Poncet /  
Hopital Feyzin Venissieux

**BUS 15E**

Irigny Gare d'Yvours / Lyon Bel-  
lecour en 25 min



## LES LIGNES DE TRAM

**T 4**

La Doua Gaston Berger  
Hôpital Feyzin Vénissieux

Passage en moyenne toutes les 8 min



## LES LIGNES DE MÉTRO

**M B**

Arrêt stade de Gerland ou Oullins  
Nouveau terminus à St-Genis-Laval  
de 4h49 à 0h21

**M D**

Arrêt Gare de Vénissieux  
de 5h00 à 0h20

# COVOITURAGE ET TAD



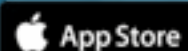


# PARTAGE DE VOITURE

## COVOITURAGE

en  
**COVOIT**  
Rendez-vous

Téléchargez l'application dès maintenant sur



et rejoignez la communauté de la Vallée de la Chimie de votre choix :

Axel'One  
IFPEN  
TotalEnergies CRES

Jtekt

Ville de  
Saint-Fons

Syensqo RIC  
Elkem  
Axel'One

Symbio  
Syensqo Spécialités  
Elkem Atrion  
Interfora ifaip



Des aires de covoit' et des parcs relais sont à votre disposition et facilitent vos trajets de covoiturage !

Consultez les cartes interactives pour trouver la solution la plus pratique pour vous :

LES AIRES DE COVOIT'

LES PARCS RELAIS



# PARTAGE DE VOITURE



## L'AUTOPARTAGE DE VOITURE : CITIZ

Réservez une voiture pour une durée déterminée et ramenez-la à l'emplacement de départ après votre trajet !  
Pour en savoir plus, rendez-vous sur [www.grandlyon.citiz.coop](http://www.grandlyon.citiz.coop)



## DES VOIES RÉSERVÉES AU COVOITURAGE

Depuis le 21 décembre 2020, les voies de gauches sur M6 et M7 sont réservées au covoiturage les jours de semaine.  
Pour en savoir plus, rendez-vous sur [www.grandlyon.com](http://www.grandlyon.com)

## LES INFOS POUR MIEUX COVOITURER

FACILE DE TROUVER UN COVOITUREUR !

ENVIRON 3000 CONNEXIONS / JOUR SUR LE SITE ENCOVOIT-RDV.COM

LE PARTAGE DES FRAIS...UN GAIN FINANCIER !

GRATUIT POUR LES PASSAGERS PENDANT 6 MOIS ET  
2€/TRAJET/PASSAGER POUR LE CONDUCTEUR

RECHERCHEZ ET COMMANDEZ VOTRE  
TRAJET EN QUELQUES  
SECONDES POUR VOUS DÉPLACER SUR  
LA VALLÉE DE LA CHIMIE

» À l'intérieur de la zone :

Déplacez-vous où vous voulez depuis un point d'arrêt TCL ou un point de rendez-vous.

» Depuis et vers les points de connexion :

Gare d'Oullins

**M** **B** **BUS 14** **BUS 15**

Gare de Vénissieux

**M** **D** **T 4** **BUS 35**

Hôpital Feyzin Vénissieux

**T 4** **C 12** **BUS 93**

Saint-Fons 4 Chemins

**C 12** **BUS 60** **BUS 93**

Gare SNCF d'Yvours

**SNCF** **BUS 114** **BUS 156**

Brignais

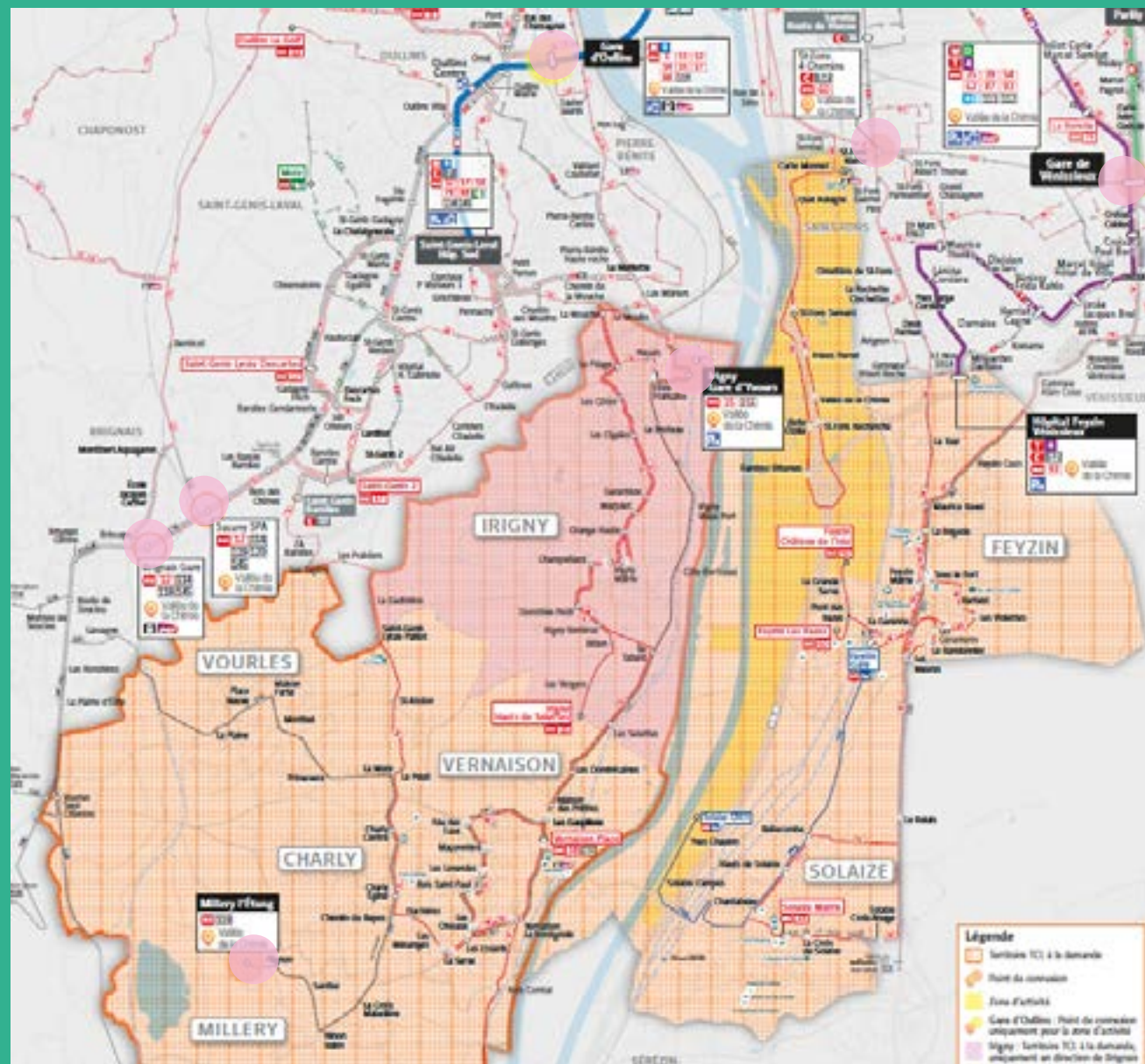
**BUS 12**

Sacuny SPA

**BUS 12**

Pour plus d'infos, téléchargez l'appli  
TCL à la demande ou rendez-vous sur le site  
[www.tcl.fr](http://www.tcl.fr)

# TRANSPORT À LA DEMANDE

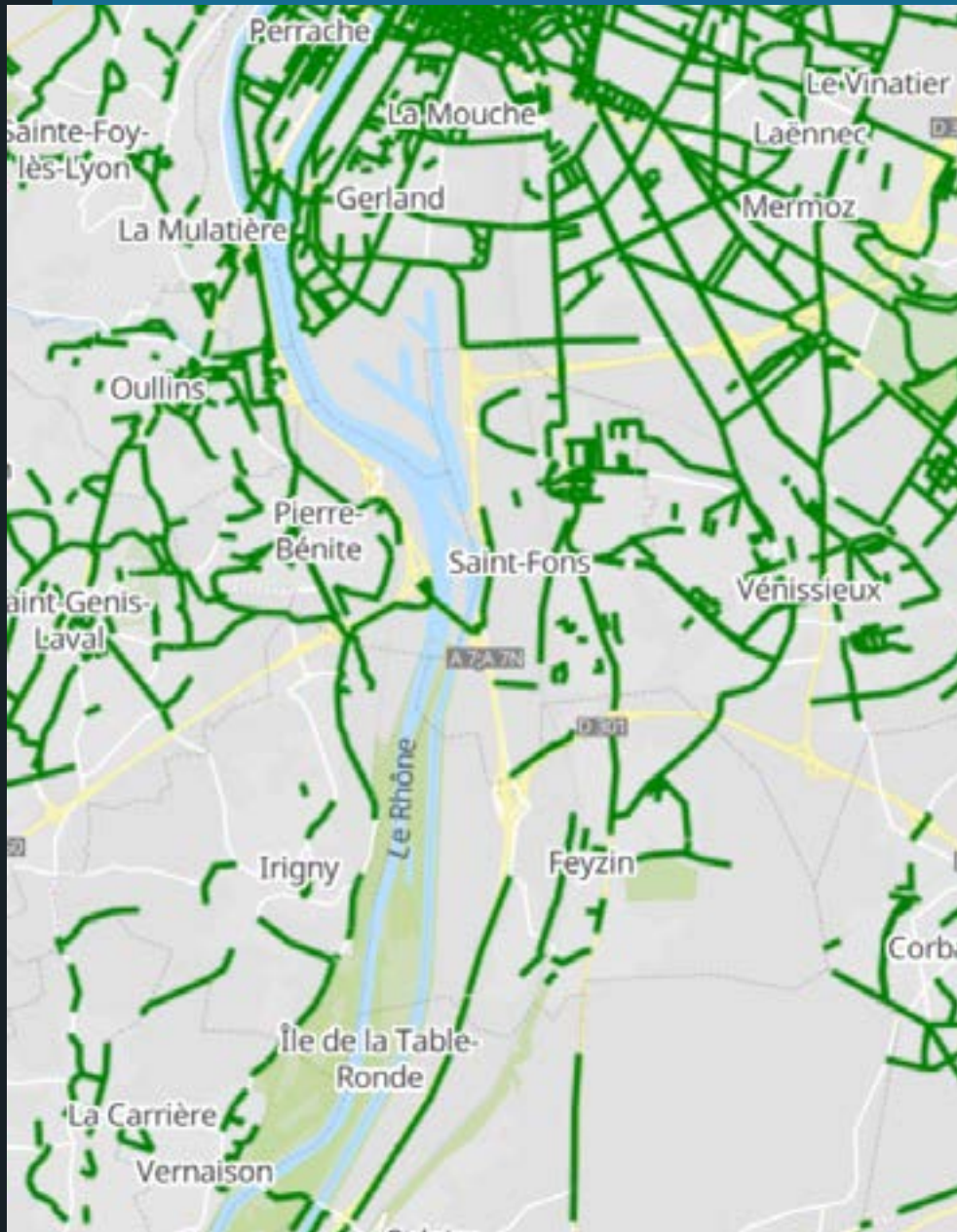


# MOBILITÉ DOUCE





## LES OFFRES DE VÉLOS



Le service de vélo - électrique ou non - en libre-service de la Métropole de Lyon :

- >> 24h/24 et 7j/7
- >> + 400 stations
- >> avec ou sans abonnement

Pour + d'infos, cliquez sur le logo ou téléchargez l'application sur



Une solution de location longue durée de vélos à assistance électrique  
Pour + d'infos, cliquez sur le logo et sélectionnez la formule de votre choix !



Téléchargez l'application et profitez d'un outil de navigation et de calcul d'itinéraire pour vos trajets à vélo ! Disponible sur



# LES TROTTINETTES ÉLECTRIQUES

Électrique ou non, la trottinette est un moyen simple et pratique pour tous vos trajets.

Facile à emporter dans les transports, elle est un moyen de se déplacer au temps de parcours efficace, très pertinent à coupler avec d'autres modes de transports !

De plus, l'ensemble de la Vallée de la Chimie se trouve à moins de 3 km d'une gare...

Soit 9 minutes à peine en trottinette électrique !

Pour les lyonnais, profitez des services de trottinettes en libre-service

*Attention cependant car ces services ne vous permettent pas de quitter la ville avec la trottinette !*

Téléchargez dès maintenant l'application !

**dott**



# TARIFS ET INFORMATIONS





# TOUS LES TARIFS

*Pensez aux abonnements combinés !*



LES OFFRES  
SNCF



LES OFFRES  
TCL



AUTOPARTAGE  
CITIZ

PROFESSIONNELS

PARTICULIERS



LES OFFRES  
TER



OFFRES TRANSPORT  
À LA DEMANDE



LES OFFRES  
DE MOBILITÉ  
DOUCE



# QUELQUES INFORMATIONS


Le financement par votre entreprise, pensez-y !

Plusieurs dispositifs mettant en place une participation employeur existent pour vous aider dans la prise en charge de vos frais de déplacement domicile-travail !

*Renseignez-vous auprès du référent mobilité de votre entreprise*

## Mobility As a Service

Découvrez toutes les applications de guidage qui vous aident à optimiser vos déplacements :



Document réalisé dans le cadre du Plan de Mobilité Employeur Commun Vallée de la Chimie par

